

**Perustiedot**

Kiinteistötunnus:	108-408-2-207	Rekisteröintipvm:	11.5.1999
Nimi:	NIEMI	Kokonaispinta-ala:	25,20 ha
Rekisteriyksikkölaji:	Tila	Maapinta-ala:	25,20 ha
Kunta:	Hämeenkyrö (108)	Palstojen lukumäärä:	2
Arkistoviite:	108:1999:28		

**Muodostumistiedot**

Kiinteistötoimitus tai viranomaispäätös: Lohkominen määräalaa siirtämällä Rekisteröintipvm: 11.5.1999	
Rekisteriyksiköt ja määräalat, joista tämä rekisteriyksikkö on muodostunut:	
Rekisteriyksiköstä: 108-408-2-144 NIEMI	Maapinta-ala (ha) <u>27,3520</u>
Muodostumishetken pinta-ala yhteensä (ha): <u>108-408-2-207</u> on kiinteistön 108-408-2-144 kantakiinteistö	<u>27,3520</u>

**Erottamattomat määräalat ja erillisinä luovutetut yhteisalueosuudet**
**Kaavat ja rakennuskiellot**

1) Yleiskaava Hyväksymis-/vahvistamispvm: 30.11.2001	Kaavan arkistotunnus: PISA/208/63/2001
2) Asemakaava (ohjeellinen tonttijako)(108-114) Hyväksymispvm: 27.9.2004 Voimaantulopvm: 5.10.2004	Kaavan arkistotunnus: MMLm/18542/423/2005
3) Yleiskaava(108-ULOY) Hyväksymis-/vahvistamispvm: 5.3.2012 Voimaantulopvm: 18.11.2014	Kaavan arkistotunnus: MMLm/2220/423/2016

**Rasitteet, käyttöoikeudet ja käyttörajoitukset**

1) Tieoikeus (Y2005-10861) Vaivian yksityistie Tieoikeus /1 Leveys: 9 m  Arkistoviite: 7:129- Oikeutetut: Yksitystien tiekunnan osakkaat Rasitettu: <u>108-408-2-207 NIEMI</u>	Rekisteröintipvm: 14.1.2005 Voimaantulopvm: 20.11.1968
2) Vedenottamon suoja-alue (000-2005-K7434) Enonlähteen vedenottamo Viranomainen: LÄNSI-SUOMEN VESIOIKEUS Päätös: 16.6.1982 / 8/1982D, Ark.n:o 7:181  Rasitettu: <u>108-408-2-207 NIEMI</u>	Rekisteröintipvm: 26.4.2005
3) Kulkuyhteys asemakaava-alueella (000-2009-K25075) / Leveys: 6 m  Arkistoviite: MMLm/27754/33/2007 Oikeutetut: 108-408-2-232 Valokaari Rasitetut: <u>108-408-2-207 NIEMI</u>	Rekisteröintipvm: 5.9.2009

### Osuudet yhteisiin alueisiin ja erityisiin etuuksiin

1) Yhteinen vesialue 108-408-876-1 JÄRVENKYLÄN VEDET JA VESIJÄTÖT	Rekisteröintipvm: 7.9.1993 Osuuden suuruus: 0,044800 / 2,166600
2) Yhteinen maa-alue 108-408-878-1 YHT.HIEKANOTTOPAIKKA	Rekisteröintipvm: 7.9.1993 Osuuden suuruus: 0,049400 / 2,166600

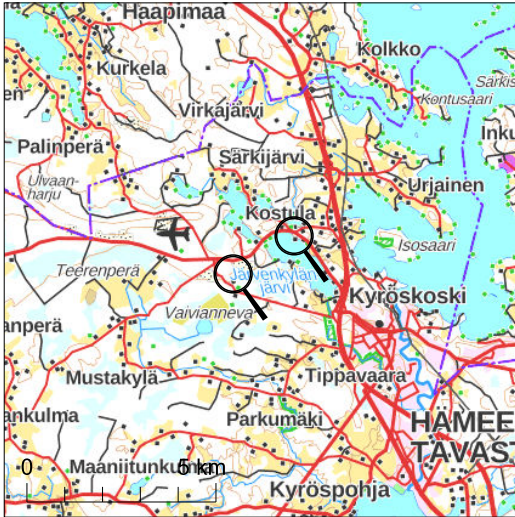
### Kiinteistötoimitukset ja viranomaispäätökset

1) Lohkominen Arkistoviite: MMLm/10898/33/2006 Muodostetut rekisteriyksiköt: 108-408-2-217 Hiekkalinna, 108-408-2-218 Korkola Maapinta-alan muutos: -0,3990 ha Muodostajakiinteistö <u>108-408-2-207</u> jäi kantakiinteistöksi	Rekisteröintipvm: 23.2.2008
2) Lohkominen Arkistoviite: MMLm/11874/33/2008 Muodostetut rekisteriyksiköt: 108-408-2-219 Satulinna, 108-408-2-220 Kivi Maapinta-alan muutos: -0,4210 ha Muodostajakiinteistö <u>108-408-2-207</u> jäi kantakiinteistöksi	Rekisteröintipvm: 29.8.2008
3) Vesijätön lunastus Arkistoviite: MMLm/27754/33/2007 Maapinta-alan muutos: +0,1250 ha Muut kohdeyksiköt: 108-408-876-1 JÄRVENKYLÄN VEDET JA VESIJÄTÖT	Rekisteröintipvm: 5.9.2009
4) Lohkominen Arkistoviite: MMLm/27754/33/2007 Muodostetut rekisteriyksiköt: 108-408-2-231 Helmenhovi, 108-408-2-232 Valokaari, 108-408-2-233 Koivistot, 108-408-2-234 Aurinkorinne, 108-408-2-235 Isoniemi, 108-408-2-236 Mikaelinmäki Maapinta-alan muutos: -1,2860 ha Muodostajakiinteistö <u>108-408-2-207</u> jäi kantakiinteistöksi	Rekisteröintipvm: 5.9.2009
5) Rajankäynti Arkistoviite: MMLm/27754/33/2007	Rekisteröintipvm: 5.9.2009
6) Lohkominen Arkistoviite: MMLm/24156/33/2011 Muodostetut rekisteriyksiköt: 108-408-2-240 METSÄLAMPI Maapinta-alan muutos: -0,1732 ha Muodostajakiinteistö <u>108-408-2-207</u> jäi kantakiinteistöksi	Rekisteröintipvm: 7.2.2012

### Muita tietoja

Tulostettu kiinteistötietojärjestelmästä 16.5.2024.

Kiinteistörekisterin tiedoissa voi olla puutteita ja epätarkkuuksia.  
Rekisteritiedoista katso tarkemmin [www.maanmittauslaitos.fi/rekisteritiedot](http://www.maanmittauslaitos.fi/rekisteritiedot).

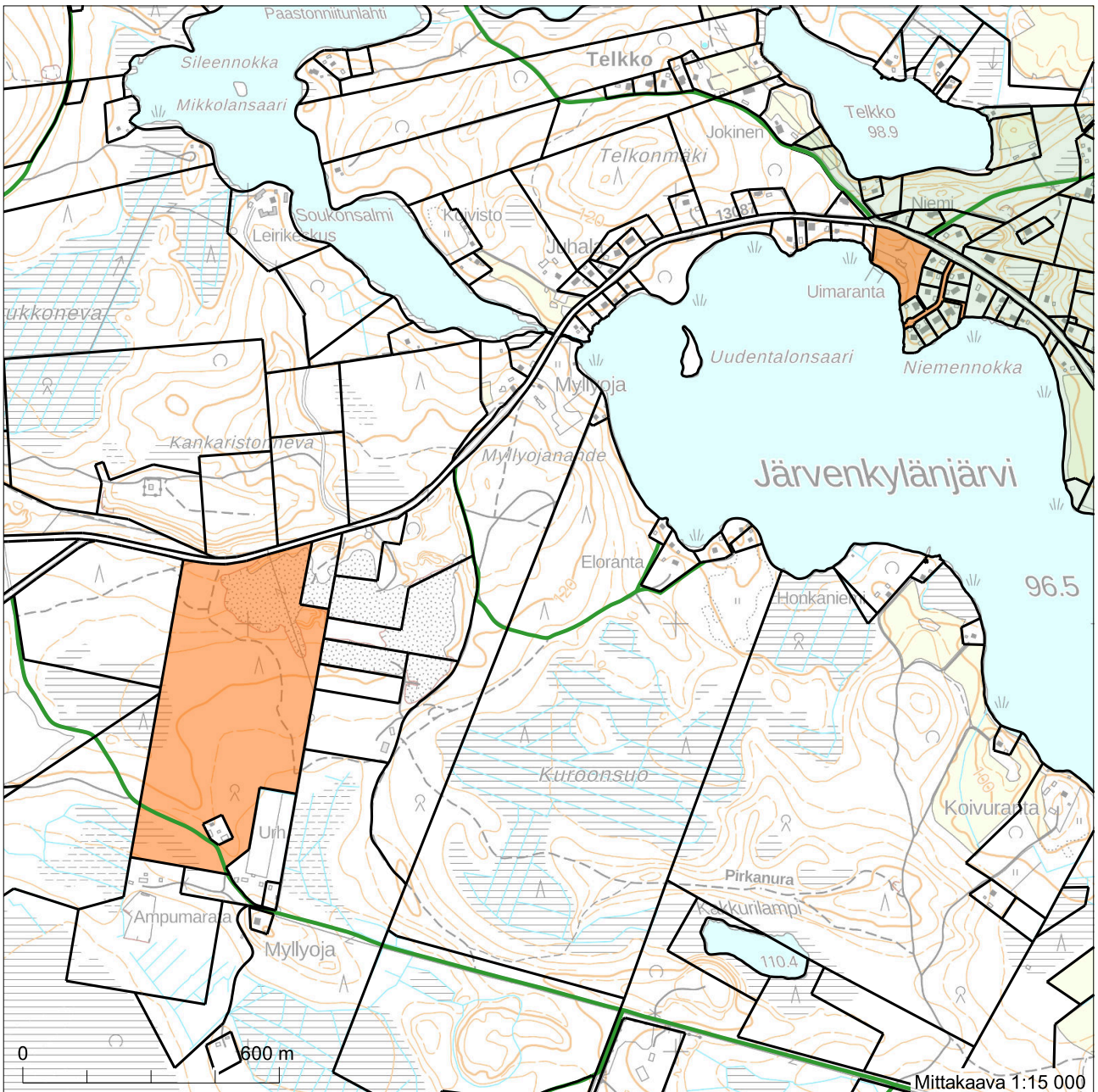


Kiinteistötunnus: 108-408-2-207  
 Nimi: NIEMI  
 Rekisteriyksikkölaji: Tila  
 Kunta: Hämeenkyrö (108)  
 Palstojen lukumäärä: 2

Rekisteriyksikön alueella on asemakaava ja yleiskaava.

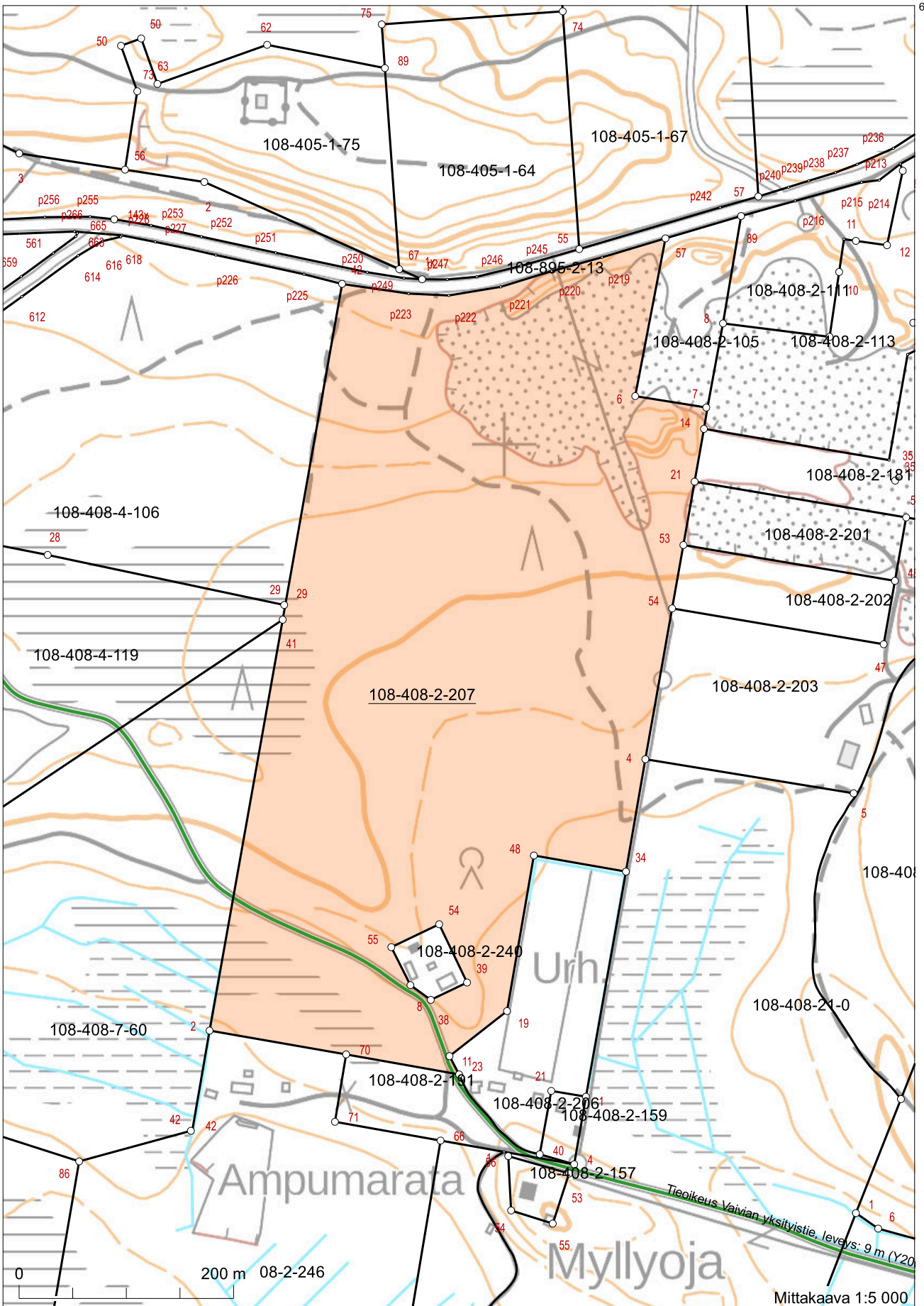
Tulostettu kiinteistötietojärjestelmästä 16.5.2024.

Kiinteistörekisterin tiedoissa voi olla puutteita ja epätarkkuuksia. Rekisteriyksikön tarkka alueellinen ulottuvuus selviää toimitusasiakirjoista ja maastosta. Rekisteritiedoista katso tarkemmin [www.maanmittauslaitos.fi/rekisteritiedot](http://www.maanmittauslaitos.fi/rekisteritiedot).



6846447

6843897



6845410

293533

Koordinaatisto: ETRS-TM35FIN  
Taustakartta on viitteellinen.

6844195

