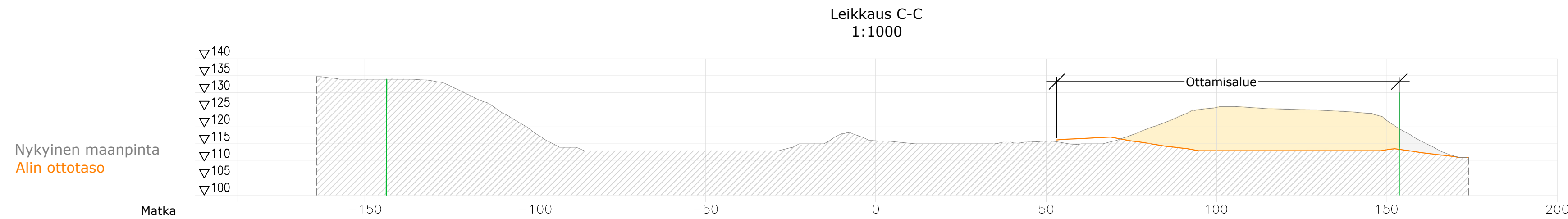
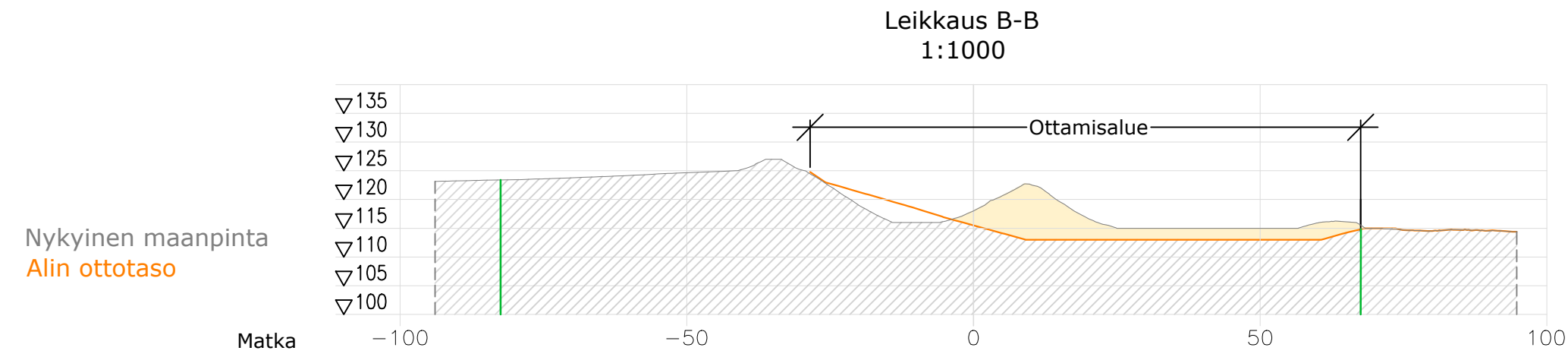
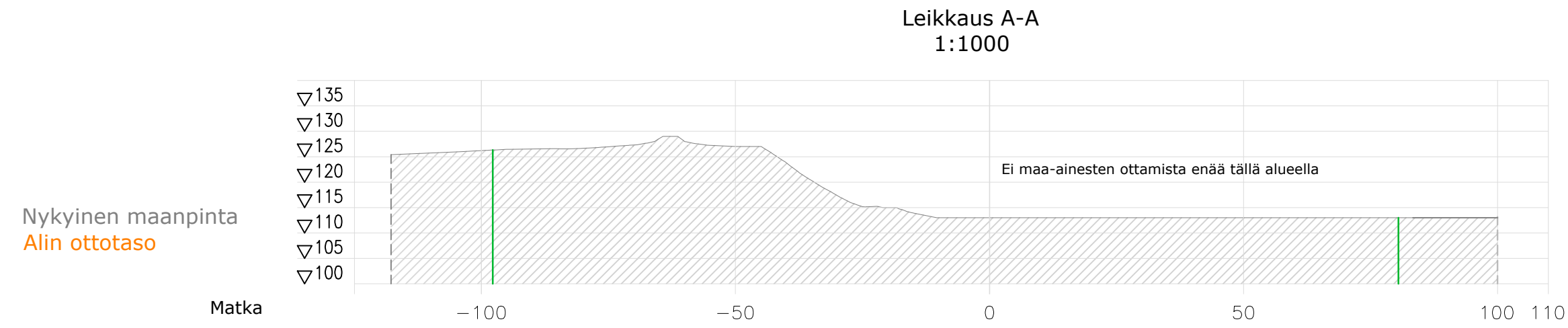


\\files\Projects\REH2024\019\XX\REH2024\01960\Piirustukset\1510085347_Hämeenkyrö_maa-ainestilpa_leikkaukset_AA_C-C.dwg



ETRS GK23 (N2000)

K.osa/ Kylä	Kortteli/ Tila	Tontti/ Rn:o	Viranomaisen merkintöjä	Rak.luvan nro
Rakennustoimenpide			Piirustuslaji	Juokseva nro
Rakennuskohteen nimi ja osoite Hämeenkyrön maa-ainesten ottoalue 39100 Hämeenkyrö			Piirustuksen sisältö Nykytilanne ja ottaminen Leikkaukset A-A, B-B ja C-C	Mittakaava 1:1000
Suunn. ala		Työnro	Tiedosto	
Suunn.		1510085347		
Piirustusno		Piirustuksia	Muutos	
200				
Hyv.	Suunn.	Piirt.	Pvm	
Anna-Maria Kolari	KaaKi	KaaKi	26.9.2024	