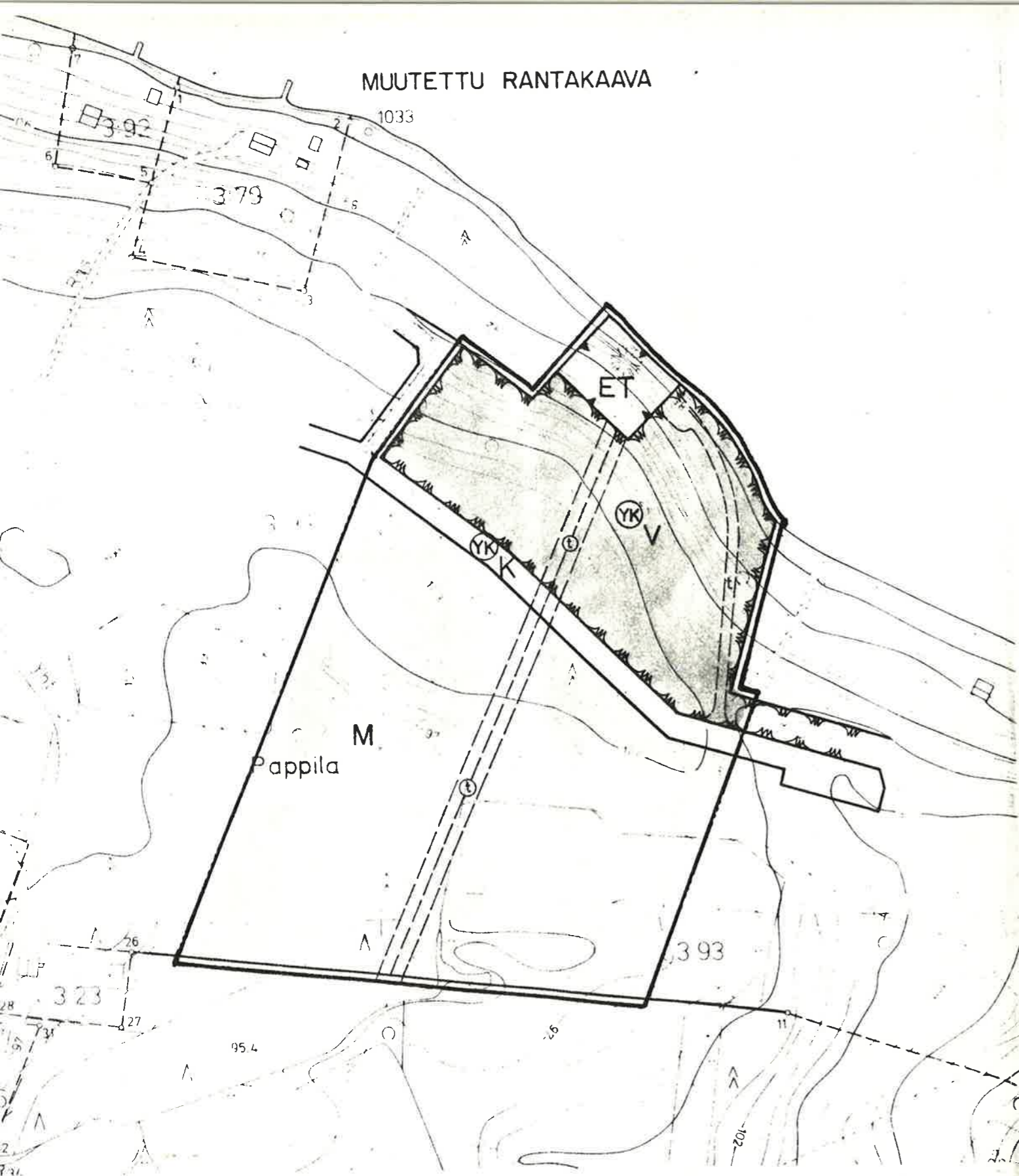


MUUTETTU RANTAKAAVA



HÄMEENKYRÖN KUNTA
PAPPILAN KYLÄ
YLINISKALAN TILA RN:o 3:93
RANTAKAAVAN MUUTOS

Rantakaavan muutos koskee korttelia 4 sekä tie-, vapaa- ja maa- ja metsätalousalueita.

Rantakaavan muutoksella muodostuvat yhdyskuntateknistä huoltoa palvelevien rakennusten alue sekä tie-, vapaa- ja maa- ja metsätalous-alueet

Rantakaavamerkinnät ja -määräykset:




Yhdyskuntateknistä huoltoa palvelevien rakennusten ja laitosten alue




Vapaa-alue

Luonnontilassa säilytettävä, kaikkien rantakaava-alueen rakennuspaikkojen yhteiskäyttöön tarkoitettu alue, jolle ei saa rakentaa loma-asumiseen tarkoitettuja rakennuksia. Alueelle saa kuitenkin rakentaa ja raivata kävelyyn ja huoltoajoon tarkoitettuja teitä ja polkuja, urheilua, palloilua, leikkiä, uintia yms. vapaa-ajan liikuntaa palvelevia alueita ja laitteita, juomaveden ottopaikkoja sekä venevalkamia ja -laitureita.



Maa- ja metsätalousalue

Alueelle saa rakentaa vain maa- ja metsätaloutta palvelevia rakennuksia. Metsän avohakkuuta lukuunottamatta muut metsänhoidolliset toimenpiteet sallittu.



Tiealue

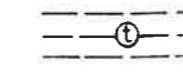
Rantakaava-alueen kaikkien rakennuspaikkojen yhteiskäyttöön tarkoitettu, rantakaava-alueen ja sen ympäristön ajoneuvoliikennettä palveleva alue



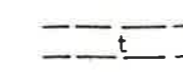
3 m sen kaava-alueen ulkopuolella oleva viiva jota vahvistaminen koskee



Korttelin, korttelinosan ja alueen raja



Ohjeellinen maanalaista tunnelia varten varattu alueen osa



Ohjeellinen vapaa-alueen ja maa- ja metsätalousalueen osa, jota kautta ajoneuvoliikenne rakennuspaikoille on sallittu

Kaavoituksen pohjakartta 1:2000

Kartan laatija

Oy KUNNALLISTEKNIikka Ab

Ilmakuvaus

18.5.1976

Kartoitus 1976-77

Kunta Hämeenkyro

Kartoitusmenetelmä

Stereokartoitus

Kylät Jarvenkylä, Kostula, Pyöräniemi, Pappila, Sontu, Hirvola

Koordinaatisto

KKJ

Korkeusjärjestelmä

N60

Turun ja Porin lääni

Kartta hyväksytty 30-01-1978

Matti Musto
MATTI MUSTO

~~hallituksen~~ tänään tekemään päätökseen
ja on sen mukainen. 67 §

Todistaa Hämeenkyrössä kesäkuun

20 päivänä 1983.

Vesa Perälä
Pöytäkirjanpitäjä

Tampereella kesäkuun 22 päivänä 1982

Toivo Hankonen

Toivo Hankonen, arkkitehti SAFA

Tämän rantakaavan muutoksen on Hämeenkyrön kunnanvaltuusto hyväksynyt kesäkuun 20 päivänä 1983

Todistaa *Vesa Perälä*
"Vesa Perälä"
pöytäkirjanpitäjä

Lääninhallituksen päätös:

Tämä esitys lähtevä lääninhallituksen päätöksen

numeroon n:o 1207

annettuna MARSSIN kuun

16 päivänä 1983

Esittelijä

[Signature]

